




## EXERCICI 10






Arribats en aquest punt del curs, no hauries de tenir gaires problemes per desenvolupar les següents 3 pàgines i fer els enllaços corresponents entre elles. Podeu mirar la web ja acabada a <http://worldplanet.xelu.net>

***països\_index.php***: índex de la secció països. A partir d'aquesta pàgina accedim a cada una de les fitxes de països concreta (*països\_fitxa.php*).

worldplanet



### Ilistat de països

Anglaterra	
França	
Holanda	
Itàlia	
Suïssa	

- >> HOME
- >> PAÏSOS
- >> LLOCS
- >> CONTACTE
- >> QUI SOM?

(c) 2009 World Planet | Última actualització: 9 de febrer de 2009 | Visualització òptima: 1024x768 o superior



La columna central que és el llistat de països és una consulta a la taula països per mostrar-nos un llistat de tots els països ordenats alfabèticament. Després, això ho plasmem en forma de taula dinàmica. El codi hauria de quedar així d'entrada (hem demanat l'id, el nom i la foto):

```
<tr>
  <td>&nbsp;</td>
  <table>
    <tr>
      <td>id</td>
      <td>nom</td>
      <td>foto</td>
    </tr>
    <?php do { ?>
      <tr>
        <td><?php echo $row_llistat_paisos_detallat['id']; ?></td>
        <td><?php echo $row_llistat_paisos_detallat['nom']; ?></td>
        <td><?php echo $row_llistat_paisos_detallat['foto']; ?></td>
      </tr>
    <?php } while ($row_llistat_paisos_detallat = mysql_fetch_assoc($llistat_paisos_detallat)); ?>
  </table>
</td>
</tr>
```

En aquest cas, també hem d'arreglar el codi però ens interessa guardar l'estructura de taula per poder tenir una foto al costat del text. El codi arreglat seria el següent:

```
<tr>
  <td>
    <table border="0" cellpadding="0" cellspacing="0">
      <?php do { ?>
        <tr>
          <td class="titol2"><?php echo $row_llistat_paisos_detallat['nom']; ?></td>
          <td class="puntejat_inferior"></td>
        </tr>
      <?php } while ($row_llistat_paisos_detallat = mysql_fetch_assoc($llistat_paisos_detallat)); ?>
    </table>
  </td>
</tr>
```



**llocs\_fitxa.php:** al igual que la fitxa de països, tenim la fitxa dels diferents llocs a visitar de cada un d'ells.

worldplanet



- Amsterdam (Holanda)
- Anvers (Holanda)
- Bretanya (França)
- Carcassonne (França)
- Els Alps (Suïssa)
- Florència (Itàlia)
- Ginebra (Suïssa)
- La Haya (Holanda)
- Liverpool (Anglaterra)
- Londres (Anglaterra)
- Oxford (Anglaterra)
- París (França)
- Roma (Itàlia)
- Venècia (Itàlia)
- Zuric (Suïssa)

## Londres (Anglaterra)



- >> HOME
- >> PAÏSOS
- >> LLOCS
- >> CONTACTE
- >> QUI SOM?

Londres (en anglès London) és la capital del Regne Unit i de facto d'Anglaterra i una de les ciutats més grans d'Europa. Es troba al sud de l'illa de Gran Bretanya i dista poques hores del canal de la Mànega, que separa el Regne Unit de França. Al nord es troba els comtats de Essex i Hertfordshire, a l'oest els comtats de Buckinghamshire i Berkshire mentre que al sud hi ha els de Kent i Surrey.

Londres està format per la Ciutat i 32 districtes. El cor de la ciutat, l'antiga Ciutat de Londres, encara manté els seus límits medievals. Però des del segle XIX el terme Londres també es refereix al total de la metropoli que s'ha desenvolupat al voltant. L'actual connurbació forma la regió de Londres i l'àrea administrativa del Gran Londres. Avui dia la Ciutat de Londres és una petita part de Londres, exactament de 2'6 km<sup>2</sup>, però que conserva el seu estatus de ciutat i de Comtat cerimonial d'Anglaterra, mentre que els 32 districtes de Londres formen part del Comtat cerimonial d'Anglaterra del Gran Londres. Tres dels 32 districtes tenen estatus especials, el districte de la Ciutat de Westminster té estatus de ciutat, el districte de Kingston upon Thames i de Kensington i Chelsea tenen estatus de districte Reial.

La posició de Londres sobre el riu Tàmesi la fa ideal també per al transport marítim. El Tàmesi travessa la ciutat d'oest a est i la divideix en dues. Les seves ribes, però, estan unides per nombrosos túnels i ponts, el més famós dels quals és el Tower Bridge o Pont de la Torre, d'estil neogòtic.

Londres és una de les capitals del món dels negocis, les finances i centres culturals, [1] i la seva influència en la política, educació, entreteniment, mitjans de masses, moda i art fan de Londres una de les majors ciutats globals.[2] A Londres hi ha quatre llocs que són Patrimoni de la Humanitat: el Palau de Westminster, l'Abadia de Westminster i l'església de Santa Margarita; la Torre de Londres; el lloc històric de Greenwich; i els Jardins botànics Reials, Kew.[3] La ciutat és una de les majors destinacions turístiques mundials, i la seva popularitat s'ha vist incrementada a causa del creixement econòmic[4]

Londres té una població molt diversa, amb moltes cultures, religions i més de 300 llengües hi són parlades. [5]. El 2006 la població oficial era de 7.512.400 dins els límits del Gran Londres i és la municipalitat més poblada de la Unió Europea.[6]. El 2001, l'àrea urbana del Gran Londres tenia una població de 8.278.251, i l'àrea metropolitana s'estima que té una població d'entre 12 i 14 milions. Londres serà la seu dels Jocs Olímpics d'estiu 2012.

Els principals aeroports de Londres són: Heathrow, Gatwick i Stansted. Altres aeroports menors són el Ciutat de Londres i el de Luton.



***llocs\_index.php***: *índex de la secció llocs. A partir d'aquesta pàgina accedim a cada una de les fitxes de llocs concreta (llocs\_fitxa.php).*

worldplanet



- Amsterdam (Holanda)
- Anvers (Holanda)
- Bretanya (França)
- Carcassonne (França)
- Els Alps (Suïssa)
- Florència (Itàlia)
- Ginebra (Suïssa)
- La Haia (Holanda)
- Liverpool (Anglaterra)
- Londres (Anglaterra)
- Oxford (Anglaterra)
- París (França)
- Roma (Itàlia)
- Venècia (Itàlia)
- Zuric (Suïssa)

## Ilistat de llocs

Amsterdam (Holanda)



Anvers (Holanda)



Bretanya (França)



Carcassonne (França)



Els Alps (Suïssa)



Florència (Itàlia)



Ginebra (Suïssa)



La Haia (Holanda)



- >> HOME
- >> PAÏSOS
- >> LLOCS
- >> CONTACTE
- >> QUI SOM?